



СВИДЕТЕЛЬСТВО О ГОСУДАРСТВЕННОЙ РЕГИСТРАЦИИ ПРАВА

Управление Федеральной службы
государственной регистрации, кадастра и картографии
по Ханты-Мансийскому автономному округу – Югре

Дата выдачи:

10.07.2015

Документы-основания: • Передаточный акт подлежащего приватизации имущественного комплекса государственного предприятия Ханты-Мансийского автономного округа-Югры "Северавтодор" от 20.11.2014 №13-Р-2813

Субъект (субъекты) права: Акционерное Общество "ГОСУДАРСТВЕННАЯ КОМПАНИЯ"СЕВЕРАВТОДОР", ИНН: 8602257512, ОГРН: 1158601001129

Вид права: Собственность

Кадастровый(условный) номер: 86:02:0000000:1735

Объект права: Ограда металлическая, назначение: нежилое, протяженность Протяженность 528 м., инв.№ 71:129:002:440000070 , адрес (местонахождение) объекта: Ханты-Мансийский автономный округ-Югра, Ханты-Мансийский район, в р-не 885 км федеральной автомобильной дороги "Тюмень-Ханты-Мансийск"

Существующие ограничения (обременения) права: не зарегистрировано

О чем в Едином государственном реестре прав на недвижимое имущество и сделок с ним "10" июля 2015 года сделана запись регистрации № 86-86/001-86/003/033/2015-815/3

Государственный регистратор



(подпись, м.п.)

Родомакина Д. Д.

86-86/001-86/003/033/2015-815/3

86-AB 035820



86



Федеральное государственное унитарное предприятие
"Российский государственный центр инвентаризации и учета объектов недвижимости"
Федеральное БТИ"
Филиал ФГУП "Ростехинвентаризация-Федеральное БТИ" по Ханты-Мансийскому АО-ЮГРА
Ханты-Мансийское отделение

ТЕХНИЧЕСКИЙ ПАСПОРТ

на _____ **сооружение** _____
(вид объекта учета)
Ограда металлическая _____
(наименование объекта)

Адрес (местоположение) объекта		
Субъект Российской Федерации	Ханты-Мансийский автономный округ-Югра	
Район	Ханты-Мансийский	
Муниципальное образование	тип	муниципальный район
	наименование	Ханты-Мансийский
Населенный пункт	тип	
	наименование	
Улица (проспект, переулок т.д.)	тип	
	наименование	
Номер дома	-	
Номер корпуса	-	
Номер строения	-	
Литера	3	
Иное описание местоположения	в р-не 885км федеральной автомобильной дороги "Тюмень-Х-Мансийск"	

Сведения о ранее произведенной постановке на технический учет ОТИ

Инвентарный номер	XMPH7
Кадастровый номер	


Штамп органа государственного технического учета о внесении сведений в единый государственный реестр объектов капитального строительства (ЕГРОКС)

Наименование учетного органа	ФГУП "Ростехинвентаризация-Федеральное БТИ"
Инвентарный номер	71:129:002:440000070
Кадастровый номер	86:02:1001004:492:71:129:002:440000070
Дата внесения сведений в реестр	25.05.2010

Паспорт составлен по состоянию на 24.02.2010 г.

Руководитель _____
М.П.

Литвинов И. В.
(Фамилия И.О.)



Кадастровый паспорт

Лист 1, Всего листов 2

сооружения

(вид объекта недвижимого имущества)

Кадастровый номер _____ Дата 24.02.2010

Инвентарный номер (ранее присвоенный учетный номер) 71:129:002:440000070

1. **Описание объекта недвижимого имущества**

1.1. **Наименование:** Ограда металлическая

1.2. **Адрес (местоположение):**

Субъект Российской Федерации	Ханты-Мансийский автономный округ-Югра	
Район	Ханты-Мансийский	
Муниципальное образование	тип	муниципальный район
	наименование	Ханты-Мансийский
Населенный пункт	тип	
	наименование	
Улица (проспект, переулок т.д.)	тип	
	наименование	
Номер дома	-	
Номер корпуса	-	
Номер строения	-	
Литера	3	
Иное описание местоположения	, в р-не 885км федеральной автомобильной дороги "Тюмень-Х-Мансийск"	

1.3. **Основная характеристика:** протяженность 528 м.
(тип) (значение) (единица измерения)

степень готовности объекта незавершенного строительства _____

1.4. **Назначение:** нежилое здание

1.5. **Этажность:**
 Количество этажей _____ количество подземных этажей: _____

1.6. Год ввода в эксплуатацию (завершения строительства) 2010

1.7. Кадастровый номер земельного участка (участков), в пределах которого расположен объект недвижимого имущества 86:02:1001004:492:

1.8. Предыдущие кадастровые(условные)номера объекта недвижимого имущества:

1.9. **Примечание:** Настоящий кадастровый паспорт составлен на основании технического паспорта инв. 71:129:002:440000070 по состоянию на 24.02.2010

1.10. ФГУП "Ростехинвентаризация-Федеральное БТИ"
филиал ФГУП "Ростехинвентаризация-Федеральное БТИ" по Ханты-Мансийскому АО-Югра
(наименование органа или организации)

реквизиты свидетельства об аккредитации: Свидетельство об аккредитации на осуществление технического учета и технической инвентаризации объектов капитального строительства по ХМАО-Югра №000087 от 20.12.2005г.
(дата и номер свидетельства об аккредитации организации)

Руководитель _____
(полное наименование должности) (подпись)

Литвинов И. В.
(инициалы, фамилия)



М.П.

Регистрация права собственности

Дата записи	Полное наименование учреждения, предприятия или организации	Документы, устанавливающие право собственности с указанием, кем, когда и за каким номером выданы	Долевое участие при общей собственности	Подпись лица свидетельствующего правильность записи
-------------	---	--	---	---

Экспликация площади земельного участка - кв. м.

Площадь участка					
по документам	фактически	застроенная	Незастроенная площадь		
			замощенная	озелененная	прочая
1	2	3	4	5	6
13269					

Благоустройство - кв. м.

Водопрвод	Отопление						Местное горячее водоснабжение	Централ горячее водоснабжение	Ванны		
	от ТЭЦ	групп. котельн.	соб. котельн.	от АОГВ	печное	другое			С центр. горяч. водосн.	С газовыми колонкам	С дровяными колонками
1	2	3	4	5	6	7	8	8	9	10	11

Канализация	Газоснабжение		Электроснабжение	Лифты		Радио	Телефон	Вентиляц ия	Сигнализа-ция
	Централизованное	Жидким газом		Пассажирские	Грузовые				
12	13	14	15	16	17	18	19	20	21



Общие сведения

Назначение ограждение

Использование по назначению

Количество мест (мощность), _____

а) _____

б) _____

в) _____

г) _____

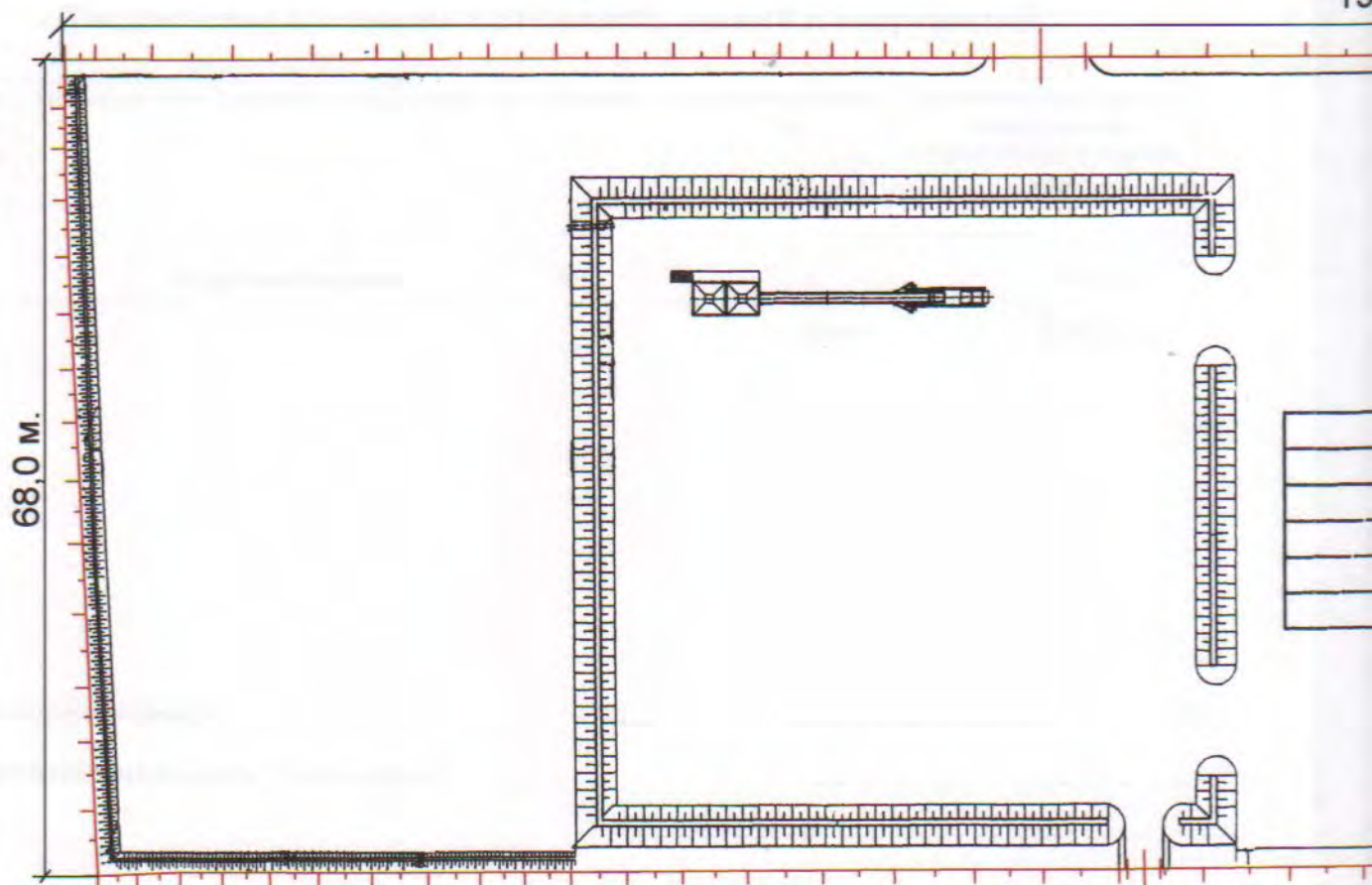
Исчисление площадей и объёмов здания и его частей (подвалов, пристроек и т.п.)

Литера по плану	Наименование здания и его частей	Формулы для подсчёта площадей по наружному обмеру	Площадь (кв.м)	Высота (м)	Объём (куб.м)
1	2	3	4	5	6
3	Ограда металлическая	1	196,0+196,0+68,0+68,0	528	0,00

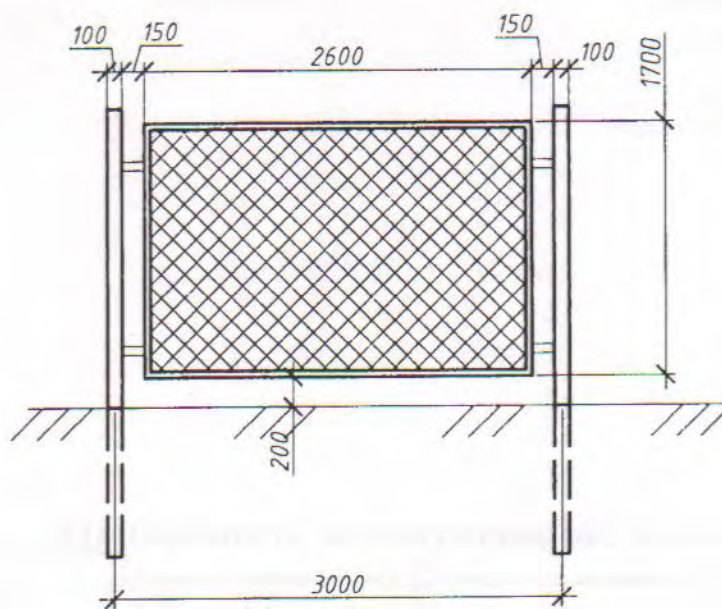
Описание зданий и сооружений

Литера по плану	Наименование	По наружному обмеру		Характеристика конструктивных элементов					
				площадь (кв.м)	объём (куб.м)	фундамент	стены	перекрытия	крыша
1	2	3	4	5	6	7	8	9	
3	Ограда металлическая	528	0		основание монолитный железобетон, металлические столбы, сетка рабица, высота забора (столбов) Н=2 м.				





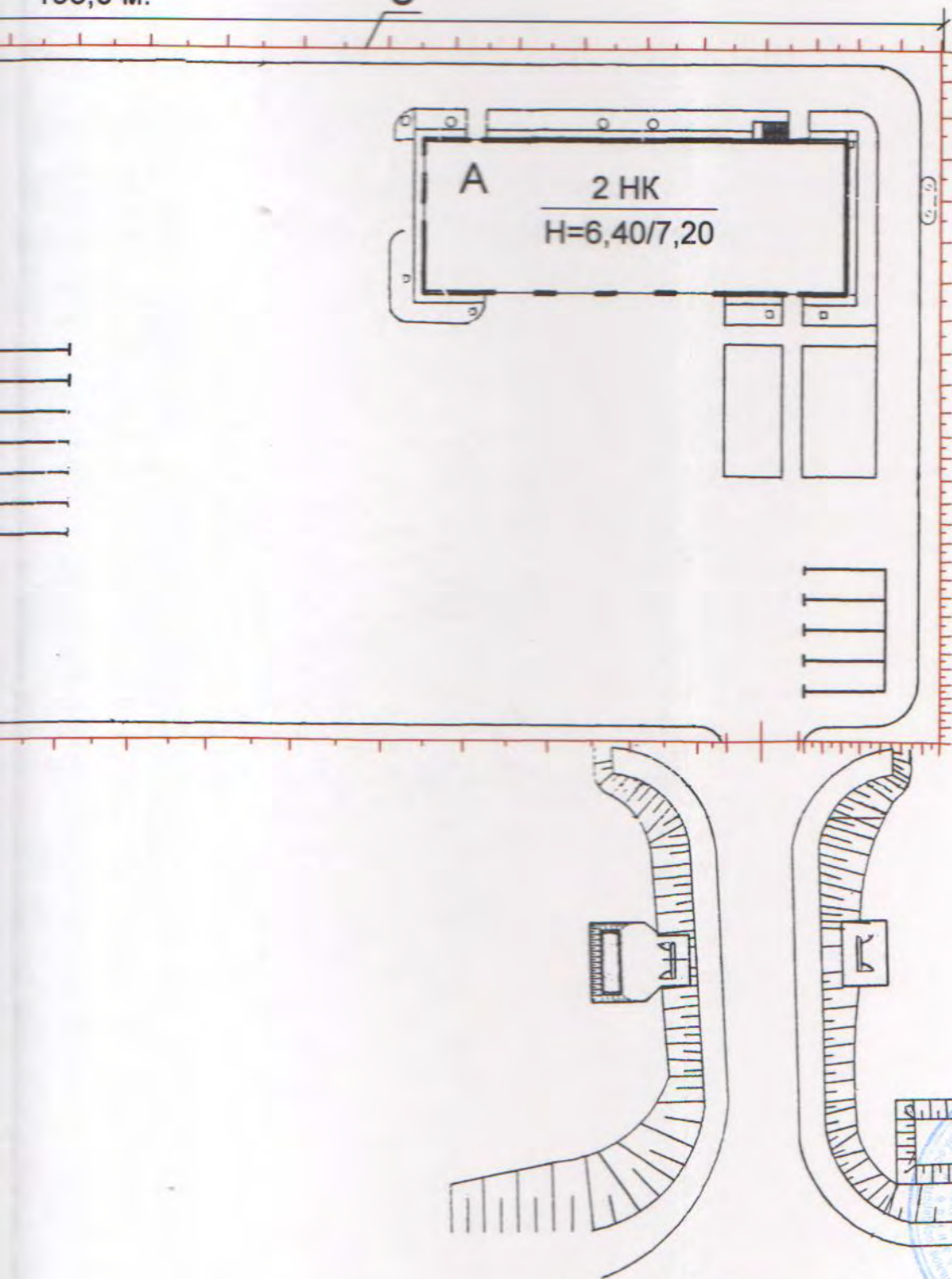
Забор из сетки рабицы



металлической ограды

196,0 м.

3



РФ	Филиал ФГУП "Ростехинвентаризация-Федеральное БТИ" по ХМАО-Югра Ханты-Мансийское отделение		Инвент. № ХМРН7
Лист 1 Листов 1	План металлической ограды Дорожно-ремонтный пункт "Приобское"		Масштаб б/м
Дата	Исполнитель	Ф.И.О.	Подпись
24.02.2010	Техник.	Смирнова О.Д.	
	Зам.нач.произв.отд.	Алчинова Г.Ф.	
	Нач.произв.отд.	Навалихин А.В.	

Кадастровый паспорт

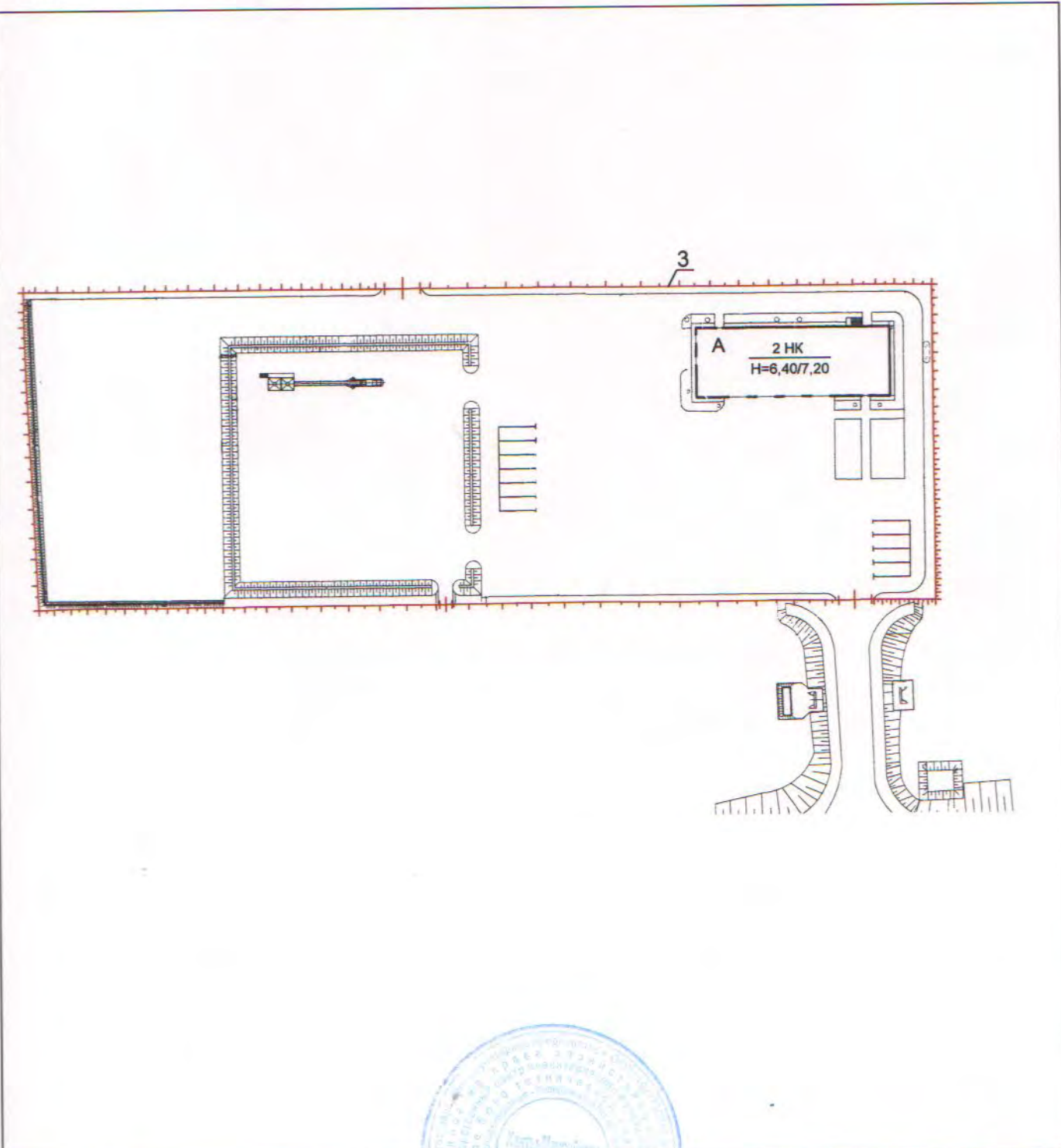
сооружения

(вид объекта недвижимого имущества)

Кадастровый номер _____

Инвентарный номер (ранее присвоенный учетный номер) 71:129:002:440000050

Ситуационный план объекта недвижимого имущества



Масштаб б/м

Руководитель _____



Литвинов И.В. _____

(инициалы, фамилия)

Техническое состояние и стоимость зданий и сооружений

Лите- ра по плану	Наименование строений и сооружений, год постройки	Физический износ (%)	Действительная инвен- таризационная стоимость (руб) в ценах 1969г.
1	2	3	4
3	Ограда металлическая 2010	0	4 879,00р.
Всего			4 879,00р.

Полная балансовая стоимость _____ руб.

Остаточная балансовая стоимость (с учетом износа) _____ руб.

25.05.2010

Исполнил:

Смирнова О.Д.

25.05.2010


Проверил:

Алчинова Г.Ф.

25.05.2010

Начальник

Литвинов И.В.



XII. Ведомость последующих обследований

	" " " г.	" " " г.	" " " г.
Исполнил (Ф.И.О., должность)			
Проверил (Ф.И.О., должность)			
Директор бюро (Ф.И.О.)			
	М.П.	М.П.	М.П.

Прошнуровано,
пронумеровано и
скреплено печатью

" 25 " 05 листов 2010г.

Смирнова О.Д.

