



СВИДЕТЕЛЬСТВО О ГОСУДАРСТВЕННОЙ РЕГИСТРАЦИИ ПРАВА

Управление Федеральной службы
государственной регистрации, кадастра и картографии
по Ханты-Мансийскому автономному округу – Югре

Дата выдачи:

13.07.2015

Документы-основания: • Передаточный акт подлежащего приватизации имущественного комплекса государственного предприятия Ханты-Мансийского автономного округа -Югры "Северавтодор" от 20.11.2014 №13-Р-2813

Субъект (субъекты) права: Акционерное Общество "ГОСУДАРСТВЕННАЯ КОМПАНИЯ"СЕВЕРАВТОДОР", ИНН: 8602257512, ОГРН: 1158601001129

Вид права: Собственность

Кадастровый(условный) номер: 86:11:0000000:1002

Объект права: Внутриплощадочный ж/д путь №51,52, подъездной ж/д путь №19, повышенный ж/д путь №53 асфальто-бетонного завода, сооружение, протяженностью 1925 м., инв.№ 6956 , адрес (местонахождение) объекта: Район ж/д станции "Нижневартовск-2", г. Нижневартовск, Ханты-Мансийский автономный округ-Югра, Тюменская область, Россия

Существующие ограничения (обременения) права: не зарегистрировано

О чем в Едином государственном реестре прав на недвижимое имущество и сделок с ним "13" июля 2015 года сделана запись регистрации № 86-86/002-86/003/033/2015-806/3

Государственный регистратор


(подпись, м.п.)

Родомакина Д. Д.

86-86/002-86/003/033/2015-806/3

86-AB 035840



22.06.2015

22.06.2015

РБ 11: 00000001 1002
Т.К.В.М. 1002

0401060

Поступ. в банк плат.

Списано со сч. плат.

ПЛАТЕЖНОЕ ПОРУЧЕНИЕ N 296

22.06.2015

Электронно

08

Дата

Вид платежа

Сумма прописью | Двадцать две тысячи рублей 00 копеек

ИНН 8602257512	КПП 860201001	Сумма	22000-00		
Акционерное общество "Государственная компания "Северавтодор"		Сч. N	40702810400050002239		
Плательщик		БИК	047162782		
Ф-л ЗС ПАО Ханты-Мансийский банк Открытие		Сч. N	30101810771620000782		
г ХАНТЫ-МАНСИЙСК Банк плательщика		БИК	047162000		
РКЦ ХАНТЫ-МАНСИЙСК		Сч. N	40101810900000010001		
г ХАНТЫ-МАНСИЙСК Банк получателя		Сч. N	40101810900000010001		
ИНН 8601001187	КПП 860101001	Вид.оп.	01	Срок плат.	
УФК по ХМАО-Югре (Управление Федеральной службы государственной регистрации, кадастра и картографии по Ханты-Мансийскому автономному округу-Югре)		Наз.пл.		Очер.плат.	5
Получатель		Код	0	Рез.поле	
32110807020011000110	71876000		0	0	0

Государственная пошлина за государственную регистрацию права собственности

Назначение платежа

Подписи

Отметки банка

М.П.



ПОГАЩЕНО

28 шлв № 0011-00113, 00116

000226

РОССИЙСКАЯ



ФЕДЕРАЦИЯ

Единый государственный реестр прав на недвижимое имущество и сделок с ним

Главное управление Федеральной регистрационной службы
по Тюменской области, Ханты-Мансийскому и
Ямало-Ненецкому автономным округам

СВИДЕТЕЛЬСТВО

о государственной регистрации права

Дата выдачи: 26 августа 2005 года

Документы-основания:

Реестр государственной собственности Ханты-Мансийского автономного округа-Югры за №18600088000264 (Выписка из реестра государственной собственности Ханты-Мансийского автономного округа-Югры №01/4133 от 23.06.2005г.)

Субъект (субъекты) права:

СУБЪЕКТ РОССИЙСКОЙ ФЕДЕРАЦИИ ХАНТЫ-МАНСИЙСКИЙ АВТОНОМНЫЙ ОКРУГ-ЮГРА

Вид права: собственность

Объект права: Внутриплощадочный ж/д путь №51,52, подъездной ж/д путь №19, повышенный ж/путь №53 асфальто-бетонного завода, сооружение, протяженностью 1925 м., инв.№ 6956, Район ж/д станции "Нижневартовск-2", г. Нижневартовск, Ханты-Мансийский автономный округ-Югра, Тюменская область, Россия

Кадастровый (или условный) номер объекта: 86:03:11:00121:6956:0000

Существующие ограничения(обременения) права: не зарегистрировано

ПОГАЩЕНО

о чем в Едином государственном реестре прав на недвижимое имущество и сделок с ним

26 августа 2005 года

сделана запись регистрации № 86-72-16/041/2005-969

Регистратор *Е.И. Давиденко*

Е.И. Давиденко
(подпись)



М.П.

72 НР 000226

РОССИЙСКАЯ ФЕДЕРАЦИЯ

ДОЧЕРНЕЕ ФЕДЕРАЛЬНОЕ ГОСУДАРСТВЕННОЕ УНИТАРНОЕ ПРЕДПРИЯТИЕ
«НИЖНЕВАРТОВСКИЙ ГОСУДАРСТВЕННЫЙ ЦЕНТР ИНВЕНТАРИЗАЦИИ И УЧЕТА
ОБЪЕКТОВ НЕДВИЖИМОСТИ»

КОПИЯ

Область, республика, край Тюменская область, Ханты-Мансийский автономный округ
Район _____
Город Нижневартовск

ТЕХНИЧЕСКИЙ ПАСПОРТ

линейного объекта недвижимости

**Внутриплощадочный ж/д путь № 51,52, подъездной ж/д путь
№19, повышенный ж/путь № 53**

(наименование объекта)

асфальто-бетонного завода

(наименование объекта)

расположенного по адресу:

Район _____
Город Нижневартовск
Район застройки Район ж/д станции "Нижневартовск-2"
Микрорайон _____
Улица _____
№ дома _____
Строение _____

Инвентарный номер	6956				
Реестровый номер					
Кадастровый номер	86	11	09 02 84	108	6956\0
	А	Б	В	Г	Д
					Е

2025

II. Конструктивные элементы

№ п/п	Дата записи	№ учетных участков	Протяжённость, м		Общая длина учётного участка, м	Год ввода	Тип рельсов	Количество путей	Стыки	
			прямых участков	кривых участков					количество стыков (накладки) на участке	вид стыков
1	2	3	4	5	6	7	8	9	10	11
1	26.02.02	Подъездной путь № 19 от СП 29 до СП 551 в т.ч. СП 551	827,5		827,5		P-65	1	152	двухголовые
							P-50			
2		Внутриплощадочный ж/д путь № 51 от СП 553 до упора в т.ч. СП 553	302		302		P-50	1	40	двухголовые
3		Внутриплощадочный ж/д путь № 52 от СП 551 до упора	395,5		395,5		P-50	1	52	двухголовые
4		Внутриплощадочный ж/д путь № 53 в т.ч. повышенный от СП 551 до упора	400		400		P-50 P-65	1	104	двухголовые
			246							
					Итого:				1925	

железнодорожных путей

Основания					Наличие предохранительного тупика	Деформация полотна	Наличие упора	Верхнее покрытие пути, кв.м	Наличие переездов	Вид крепления	Путевой дренаж, м	Путевые коробки и колодцы, шт.	Наличие (наименование) искусственных сооружений
шпал на учетном участке		железобетонные		балластный слой на учетном участке									
деревянных, шт.	металлических, шт.	тип	количество, шт.		16	17	18	19	20	21	22	23	24
1119				насыпь		нет	нет	асбест	нет	болты			труба метал. d 700
380				насыпь		нет	есть	асбест	нет	болты, костыли			Битумохранилище-лит.Е, открытая площадка лит. III
443				насыпь		нет	есть	асбест	нет	болты, костыли			Битумохранилище-лит.Е, лит.Г
582				насыпь		нет	есть	асбест Ж.Б.И.	нет	болты, костыли			Открытая площадка лит. II труба метал. d 700 труба метал. d 500

III. Стоимость элементов железнодорожного пути, руб.

№ п/п	№ учетных участков	№ сборника	№ оценочной таблицы	Измеритель	Стоимость измерителя по таблице	Поправки			Стоимость измерителя с поправками	Количество	Восстановительная стоимость в руб.	Износ, %	Действительная стоимость, руб.	Текущие изменения		Балансовая стоимость	
						на климатический район	на тип рельсов	на балласт						Износ, %	Действительная стоимость, руб.	Полная стоимость, руб.	Остаточная стоимость, руб.
1	2	3	4	5	6	7	8	9	10	11	12	13	14	15	16	17	18
1	Подъездной путь № 19 от СП 29 до СП 551																
2	Внутиплощадочный ж/д путь № 51 от СП 553 до упора								1039746							Справка № 1099 от 14.11.2001г., выдана ГУП "Северавтотдор"	915 549,38
3	Внутиплощадочный ж/д путь № 52 от СП 551 до упора																
4	Внутиплощадочный ж/д путь № 53 в т.ч. повышенный от СП 551 до упора								287 356,00							Справка № 1099 от 14.11.2001г., выдана ГУП "Северавтотдор"	219 041,44

IV. Запись о правообладателях

№ регистрации	Вид права	Доля	Правообладатель	Документы - основания	Дата
			Государственное предприятие "Северавтотдор"		11.07.01

V. Описание технического паспорта

№ п/п	Наименование документа	№ листов	Примечание
1	План расположения ж/д путей	2	



26.02.2002 г.

08.07.01

Исполнил _____ (Кассир К.Ф.)
 Проверил _____ (Кокашинская Л.В.)
 Директор бюро _____ (Терновская Т.Ф.)

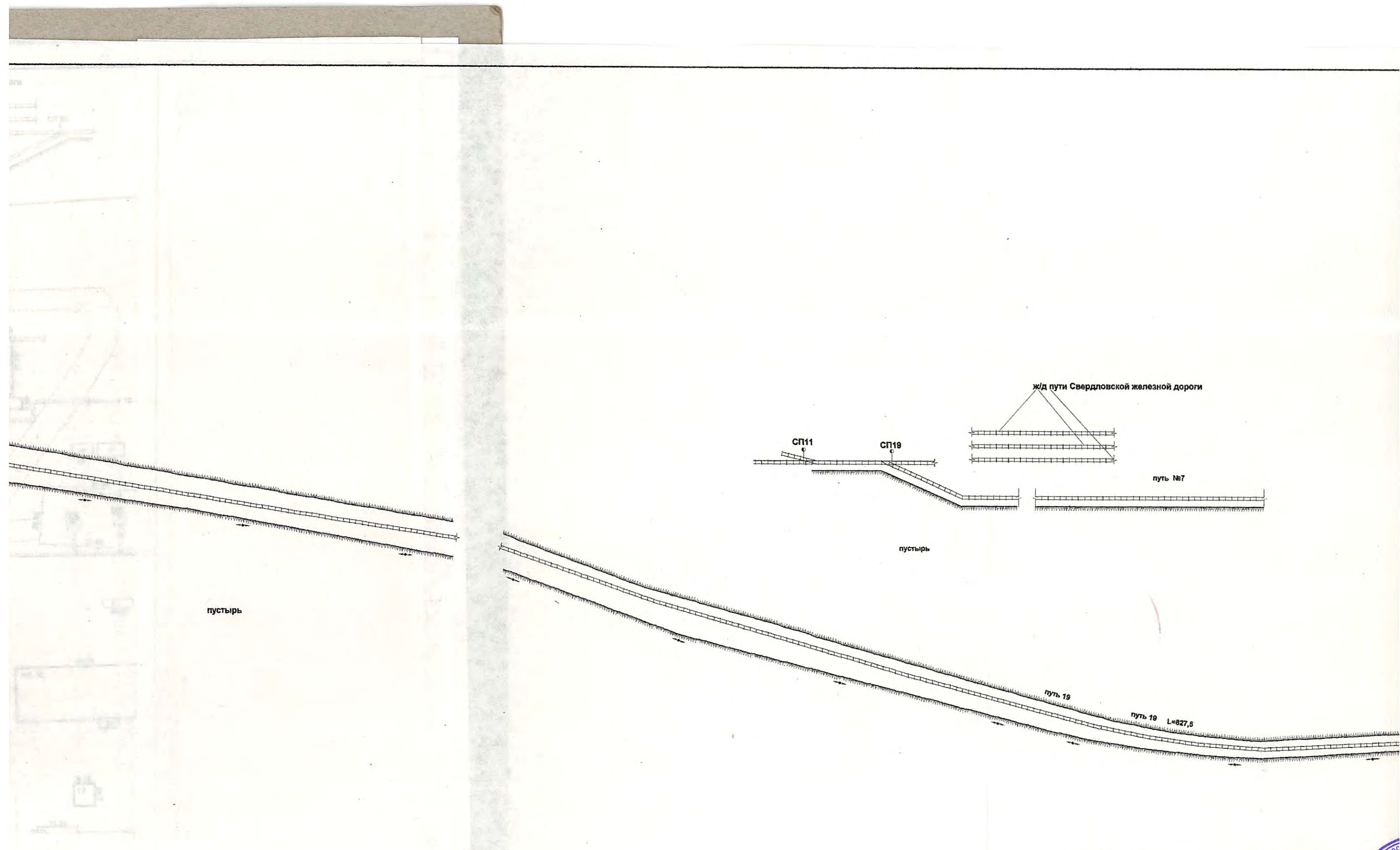
VI. Ведомость последующих обследований

	" ____ " ____ г.	" ____ " ____ г.	" ____ " ____ г.
Исполнил (Ф.И.О., должность)			
Проверил (Ф.И.О., должность)			
Директор бюро (Ф.И.О.)			

М.П.

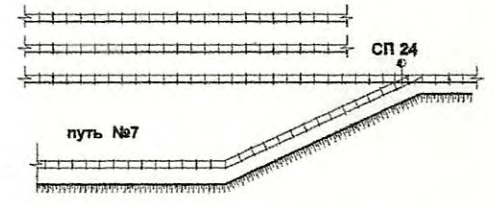
М.П.

М.П.



РФ	г. Нижневартовск ДФГУП "Нижневартовский ЦТИ"	
Лист № 1	План земельного участка ж/д пути 19 асфальто-бетонного завода по адресу: район ж/д станции "Нижневартовск"	
Дата	Исполнитель	Фамилия, имя, отчество

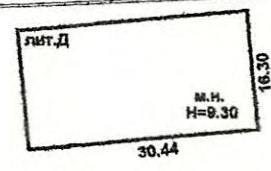
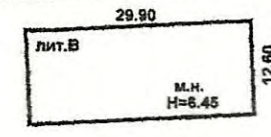
ж/д пути Свердловской железной дороги



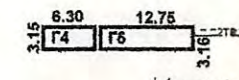
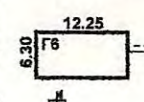
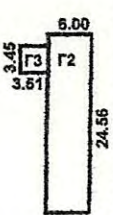
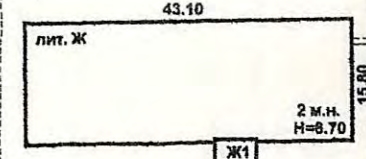
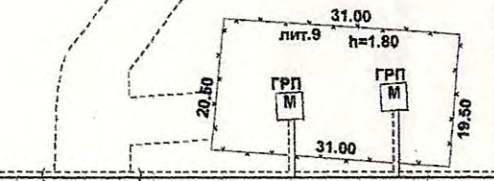
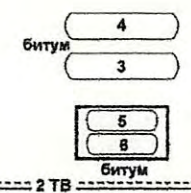
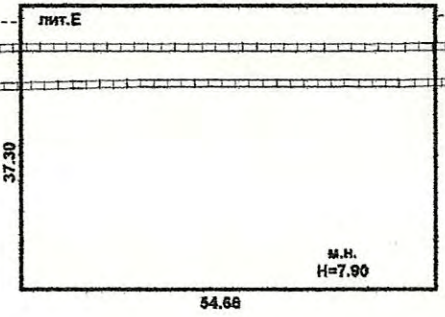
пустырь

н=2.00 L=438.00

лит.В



лит.Е



арт. скв. лит.1

СП 5534

путь 51

путь 52

путь 53

путь 53 поыщенный L=246.00

L=302.00

L=395.50

L=400.00

н=2.0

L=297.00

2 ТВ

2 ТВ

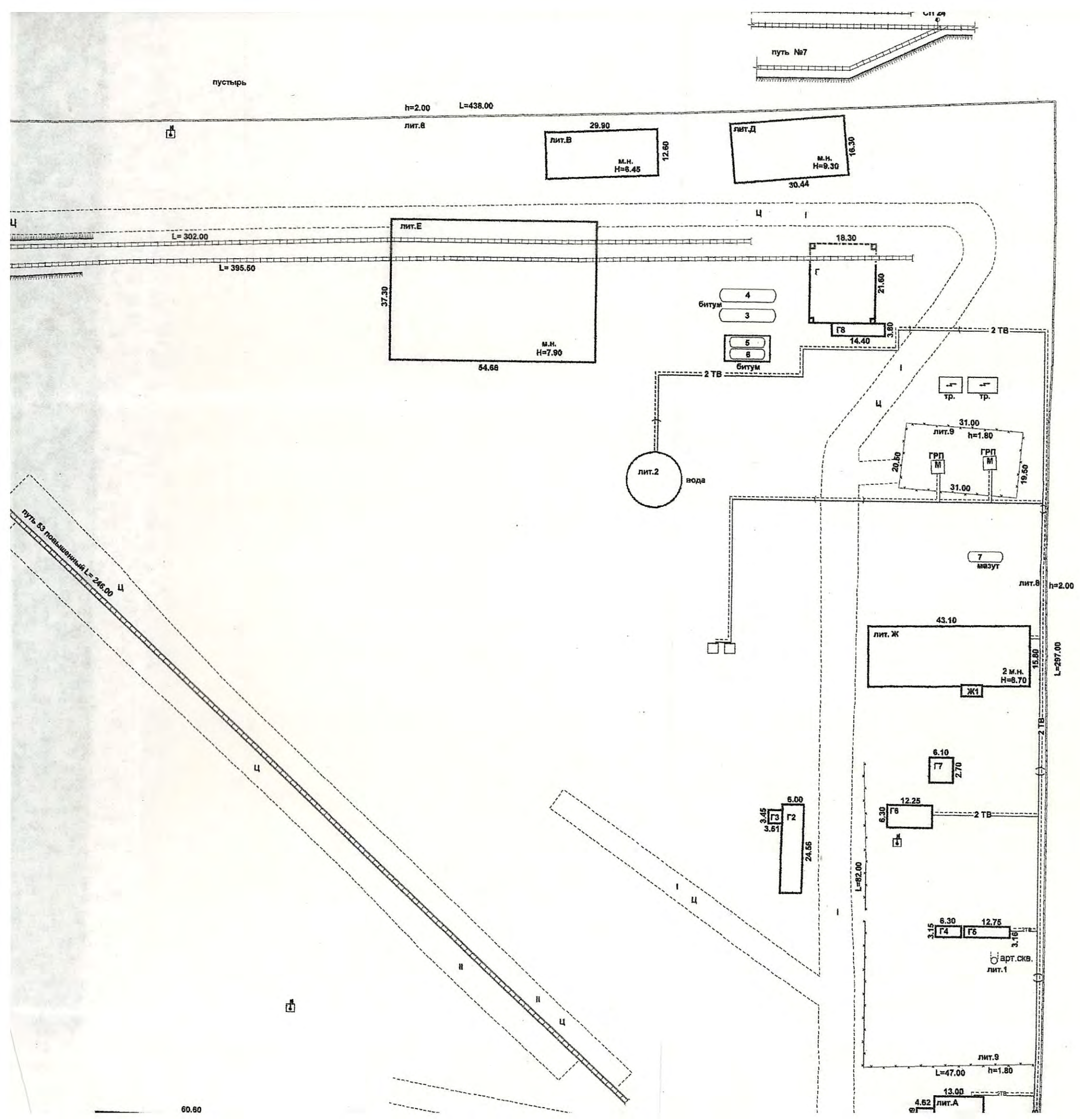
2 ТВ

2 ТВ

2 ТВ

L=62.00





РФ	г. Нижневартовск
Лист	ДФГУП "Нижневартовский ЦУИ" План земельного участка ж/д путей № 10 51 52 53 54





Прошнурова
пронумерована
шесть
26" 02
Ч





